

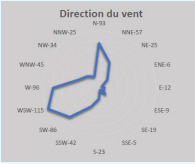



Site : Carrière de Vaubadon

Schéma :



			Point de Mesure	Jauge Owen n°0	Jauge Owen n°1	Jauge Owen n°2	Jauge Owen n°3	Jauge Owen n°4
Date de mesure	Période de la campagne	Commentaires	Localisation Direction des vents	Commune de Vaubadon, zone Nord-Ouest	Limite de site, zone Sud-Ouest	Limite de site, zone Ouest	Limite de site, zone Nord.	Limite de site, zone Nord-Est.
06/11/2024 - 06/12/2024	Campagne de Novembre 2024	Dominance des vents de secteurs Sud-Ouest.		80.096	160.870	177.860	114.740	166.320
18/02/2025 - 19/03/2025	Campagne de Mars 2025	Dominance des vents de secteurs Nord-Est.		144.569	109.237	129.352	192.564	114.907
12/05/2025 - 10/06/2025	Campagne de Mai 2025	Dominance des vents de secteurs Ouest-Sud-Ouest.		122.996	192.622	163.858	142.658	274.171
09/09/2025 - 08/10/2025	Campagne de Septembre 2025	Dominance des vents de secteurs Sud-Sud-Ouest.		152.369	165.809	204.042	260.626	373.983
Moyenne annuelle glissante				125.008	157.135	168.778	177.647	232.345