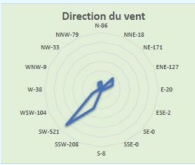





**Site : Carrière de Vaubadon**

Schéma :



-  Mesures jauges OWEN
-  Site GIRARD ET FOSSEZ ET CIE
-  Zone Installations

			Point de Mesure	Jauge Owen n°0	Jauge Owen n°1	Jauge Owen n°2	Jauge Owen n°3	Jauge Owen n°4
Date de mesure	Période de la campagne	Commentaires	Localisation Direction des vents	Commune de Vaubadon, zone Nord-Ouest	Limite de site, zone Sud-Ouest	Limite de site, zone Ouest	Limite de site, zone Nord.	Limite de site, zone Nord-Est.
03/07/2024 - 02/08/2024	Campagne de Juillet 2024	Dominance des vents de secteurs Sud-Ouest.		79.151	44.059	59.650	148.498	145.920
06/11/2024 - 06/12/2024	Campagne de Novembre 2024	Dominance des vents de secteurs Sud-Ouest.		80.096	160.870	177.860	114.740	166.320
18/02/2025 - 19/03/2025	Campagne de Mars 2025	Dominance des vents de secteurs Nord-Est.		144.569	109.237	129.352	192.564	114.907
12/05/2025 - 10/06/2025	Campagne de Mai 2025	Dominance des vents de secteurs Ouest-Sud-Ouest.		122.996	192.622	163.858	142.658	274.171
<b>Moyenne annuelle glissante</b>				<b>106.703</b>	<b>126.697</b>	<b>132.680</b>	<b>149.615</b>	<b>175.330</b>