

## Wegbeschreibung

### Willkommen in Ihrem City Loft in Erfurt – Anfahrt und Tipps


Herzlich willkommen in Ihrem neuen Zuhause auf Zeit in Erfurt! Wir möchten Ihnen die Anreise so einfach wie möglich machen. Egal, ob Sie mit dem Auto, der Bahn oder zu Fuß kommen – hier finden Sie alle Wege zur **Klausener Straße 29** übersichtlich beschrieben. So finden Sie Ihr City Loft schnell und stressfrei.

---

#### Mit dem Auto

##### Anfahrt von den Autobahnen

- **Von der A4 (Dresden / Ost)**
  1. Fahren Sie auf der A4 Richtung Erfurt.
  2. Nehmen Sie die **Abfahrt Erfurt-Ost**.
  3. Folgen Sie der **B7 / Schmidtstedter Straße** Richtung Innenstadt.
  4. Weiter auf **Bahnhofstraße / Südlicher Ring** Richtung Daberstedt.
  5. Folgen Sie der Beschilderung Richtung **Klausener Straße 29**.
- **Von der A4 (Frankfurt / West)**
  1. Nehmen Sie die **Abfahrt Erfurt-West**.
  2. Folgen Sie dem **Stadtring / Stauffenbergallee** Richtung Innenstadt.
  3. Weiter Richtung Daberstedt / Westen zur Klausener Straße.
- **Von der A71 (Nord / Süd)**
  - **Aus Norden (Sömmerda / Nordhausen) oder Süden (Ilmenau / Schmalkalden)**  
→ Abfahrt **Erfurt-Bindersleben** → über **B7 / Binderslebener Landstraße** Richtung Zentrum → weiter Richtung Daberstedt → Klausener Straße 29.

 **Tip:** In Erfurt gibt es einige Straßenparkplätze rund um die Klausener Straße sowie kleinere Parkflächen in den angrenzenden Wohnstraßen. Ein Navigationssystem oder Google Maps zeigt Ihnen den kürzesten Weg direkt bis vor die Haustür.


---

#### Mit Bus & Öffentlichen Verkehrsmitteln (ab Hauptbahnhof)

##### Schritt-für-Schritt-Anreise

1. Steigen Sie am **Erfurter Hauptbahnhof (Willy-Brandt-Platz)** aus dem Zug.
2. Gehen Sie zur **Busstation vor dem Bahnhof**.
3. Nehmen Sie **Buslinie 9** der EVAG in Richtung **Nordbahnhof / Daberstedt**.


4. Steigen Sie nach ca. 5–10 Minuten an einer der Haltestellen in der Nähe der Klausener Straße aus:
  - **Wilhelm-Busch-Straße**
  - **Spielbergtor**
5. Von dort sind es noch **2–5 Minuten zu Fuß** bis zur **Klausener Straße 29**.

 **Tipp:** Die Buslinie 9 fährt tagsüber regelmäßig (ca. alle 10 Minuten). Prüfen Sie vorher die aktuelle Abfahrtszeit über die [EVAG-App](#) oder die Online-Fahrplanauskunft.

---

### **Zu Fuß ab Hauptbahnhof**

- **Entfernung:** ca. 2,5 km (30–35 Minuten gemütlich zu Fuß).
- **Wegbeschreibung:**
  1. Verlassen Sie den Hauptbahnhof über den Willy-Brandt-Platz und folgen Sie der **Bahnhofstraße** Richtung Norden.
  2. Weiter geradeaus Richtung Stadtteil **Daberstedt**.
  3. Biegen Sie rechts ab auf **Geraer Straße / Wilhelm-Busch-Straße**.
  4. Folgen Sie der Straße bis zur **Klausener Straße 29**.

 **Tipp:** Wenn Sie gerne spazieren, ist dies eine schöne Gelegenheit, Erfurt kennenzulernen. Unterwegs passieren Sie kleinere Parks und typische Wohnviertel.

---

### **Praktische Hinweise für Gäste**

- **Parkmöglichkeiten:** Straßenparkplätze in der Klausener Straße oder in angrenzenden Seitenstraßen.
- **Tickets für den ÖPNV:** Einzelticket, Tageskarte oder **Deutschlandticket** gelten für Busse in Erfurt.
- **Nützliche Apps:** EVAG-App für Fahrpläne, Google Maps für Navigation zu Fuß oder mit dem Auto.
- **Fahrrad:** Erfurt ist fahrradfreundlich, vom Hauptbahnhof dauert es ca. 15–20 Minuten mit dem Rad.